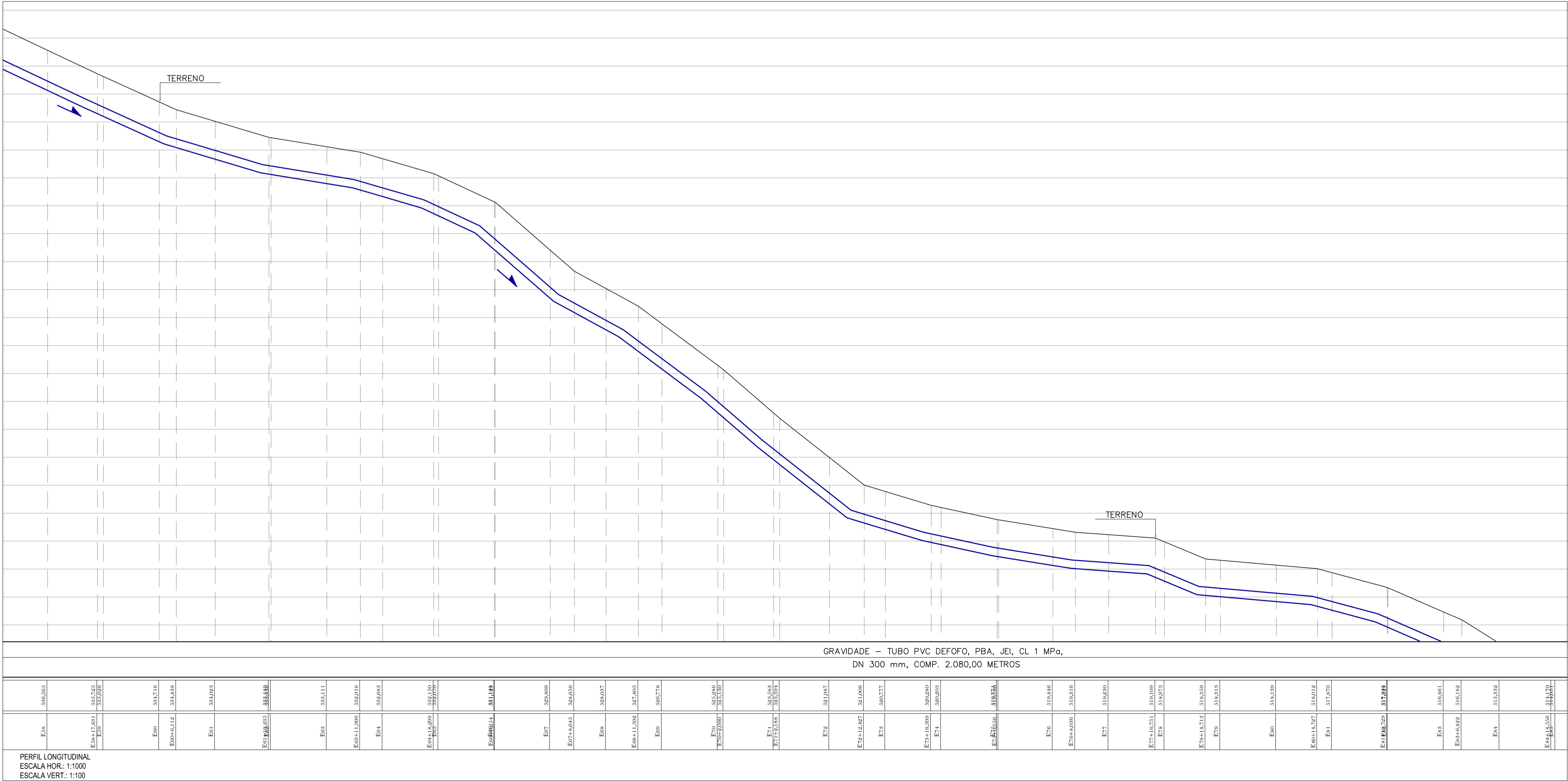
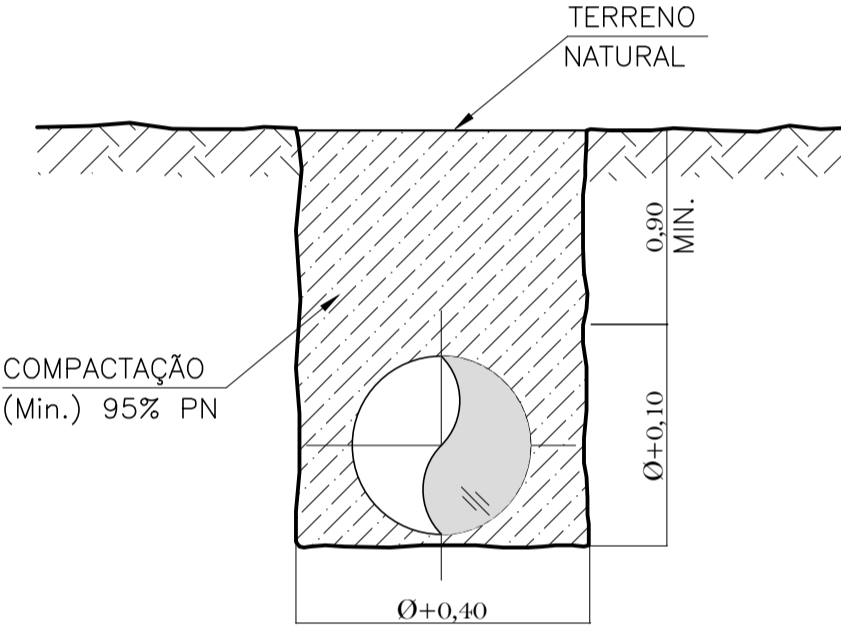


FAIXA NOVA ADUTORA AGUA BRUTA
ESCALA: 1:1000



LEGENDA

- CURVA DE NIVEL
- MARCO TOPOGRÁFICO
- CERCAS
- LIMITE FAIXA DE APP
- CAIXAS DE PASSAGEM ADUTORA ATUAL
- UNIDADES EXISTENTES
- UNIDADES EXISTENTES A DESATIVAR
- MURO DE GABIÃO
- TERRENO COM ROCHAS
- LINHA CARGA MÁXIMA
- LINHA PIEZOMÉTRICA
- TRECHO AÉREO GRAMPEADO
- VENTOSA TRÍPLICE FUNÇÃO DN 50 MM
- REGISTRO DE DESCARGA DN 100 MM
- ADUTORA TC DN 500 MM - EXISTENTE - A ABANDONAR
- ADUTORA PVC/F*F* DN 250 MM - EXISTENTE - A MANTER
- ADUTORA F*F* DN 450 MM - A CONSTRUIR
- ADUTORA PVC/F*F* DN 300 MM - A CONSTRUIR
- BLOCO ANCORAGEM



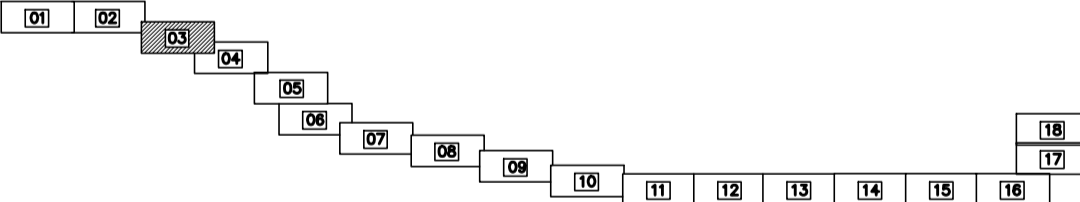
VALA TÍPICA P/ ASSENTAMENTO
SEM ESCALA

OBSERVAÇÃO:

1- COTAS TOPOGRÁFICAS E DIMENSÕES EM METRO, SALVO INDICAÇÃO CONTRÁRIA.

2- LEVANTAMENTO TOPOGRÁFICO REALIZADO POR: Sérgio Murilo Almeida Campos Engenheiro Agrimensor - CREA/MG - 118.808/D Rua Santa Luzia, 63 - Centro - Carangola/MG Fone: 32 3741-2714 camposagrimensura@yahoo.com.br

ARTICULAÇÃO



REV.	DESCRIÇÃO	DATA	EXEC.	VERIF.	APROV.
CONTRATADA:	CONTRATO N°	01/2018			
	RESP. TEC.:	LUAN FERREIRA DE SOUZA MARQUES			
	REG. CREA:	2014140512			
CONCEDENTE:					
	Ministério da Saúde				
	Fundação Nacional de Saúde				
CONTRATANTE:					
	Serviço Municipal de Saneamento Básico e Infraestrutura				
PROGRAMA:					
	Programa de Aceleração do Crescimento - PAC 2				
MUNICÍPIO/ÁREA:					
	CARANGOLA-MG				
	SEDE				
TÍTULO:					
	SISTEMA DE ABASTECIMENTO DE ÁGUA				
	ADUTORA DE ÁGUA BRUTA - A CONSTRUIR				
	PLANTA BAIXA E PERFIL				
DATA:	DEZEMBRO/2018	ESCALA:	INDICADA	FRANCHA:	
ARQUIVO:					05/51